

**Agenzia del Territorio
CATASTO FABBRICATI
Ufficio Provinciale di
Ancona**

Dichiarazione protocollo n. AN0152876 del 23/07/2010

Planimetria di u.i.u. in Comune di Montemarciano

Via Monte Catria

civ. 7

Identificativi Catastali:

Sezione:

Foglio: 11

Particella: 1095

Subalterno: 49

Compilata da:

Giordani Claudio

Iscritto all'albo:

Ingegneri

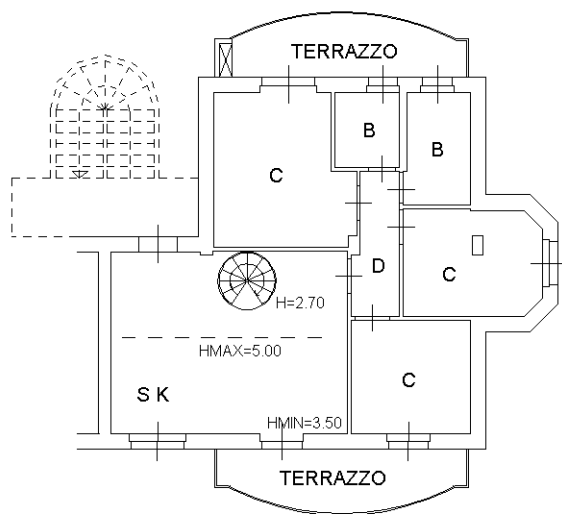
Prov. Ancona

N. 1087

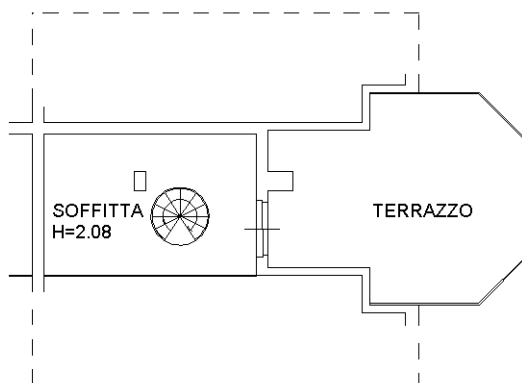
Scheda n. 1

Scala 1:200

PIANO PRIMO



PIANO SECONDO



Ultima planimetria in atti



**Agenzia del Territorio
CATASTO FABBRICATI
Ufficio Provinciale di
Ancona**

Dichiarazione protocollo n. AN0152876 del 23/07/2010

Planimetria di u.i.u. in Comune di Montemarciano

Via Monte Catria

civ. SNC

Identificativi Catastali:

Sezione:

Foglio: 11

Particella: 1095

Subalterno: 26

Compilata da:

Giordani Claudio

Iscritto all'albo:

Ingegneri

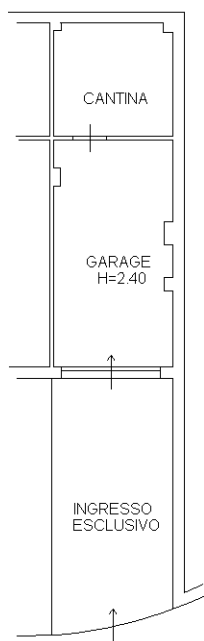
Prov. Ancona

N. 1087

Scheda n. 1

Scala 1:200

PIANO INTERRATO



Ultima planimetria in atti

Data: 21/08/2019 - n. T110801 - Richiedente: FRTNDR69M16E388V

Totale schede: 1 - Formato di acquisizione: A4(210x297) - Formato stampa richiesto: A4(210x297)

Catasto dei Fabbricati - Situazione al 21/08/2019 - Comune di MONTEMARCIANO (F560) - < Foglio: 11 - Particella: 1095 - Subalterno: 26 >
VIA MONTE CATRIA SNC piano: S1 lotto: B edificio: D;